




















Signaturforklaring:

	Letbane spor
	Letbane station
	Letbane tracé
	Asfalt
	Helle/rabat
	Cykelsti
	Fortov
	Mulig fremtidig station
	Plangeometri
	Støttemur
	Støjskærm
	Konstruktioner
	Kontraktgrænse
	Kommunegrænse
	Matrikelgrænse
	Centerlinje eksisterende vej
1+000	Letbane stationering
300+000	Eksisterende vej stationering
	Transformerstation
	Nedrivning/ombygning af bygninger
	Nye træer

Funktionsplaner Letbane på Ring 3:

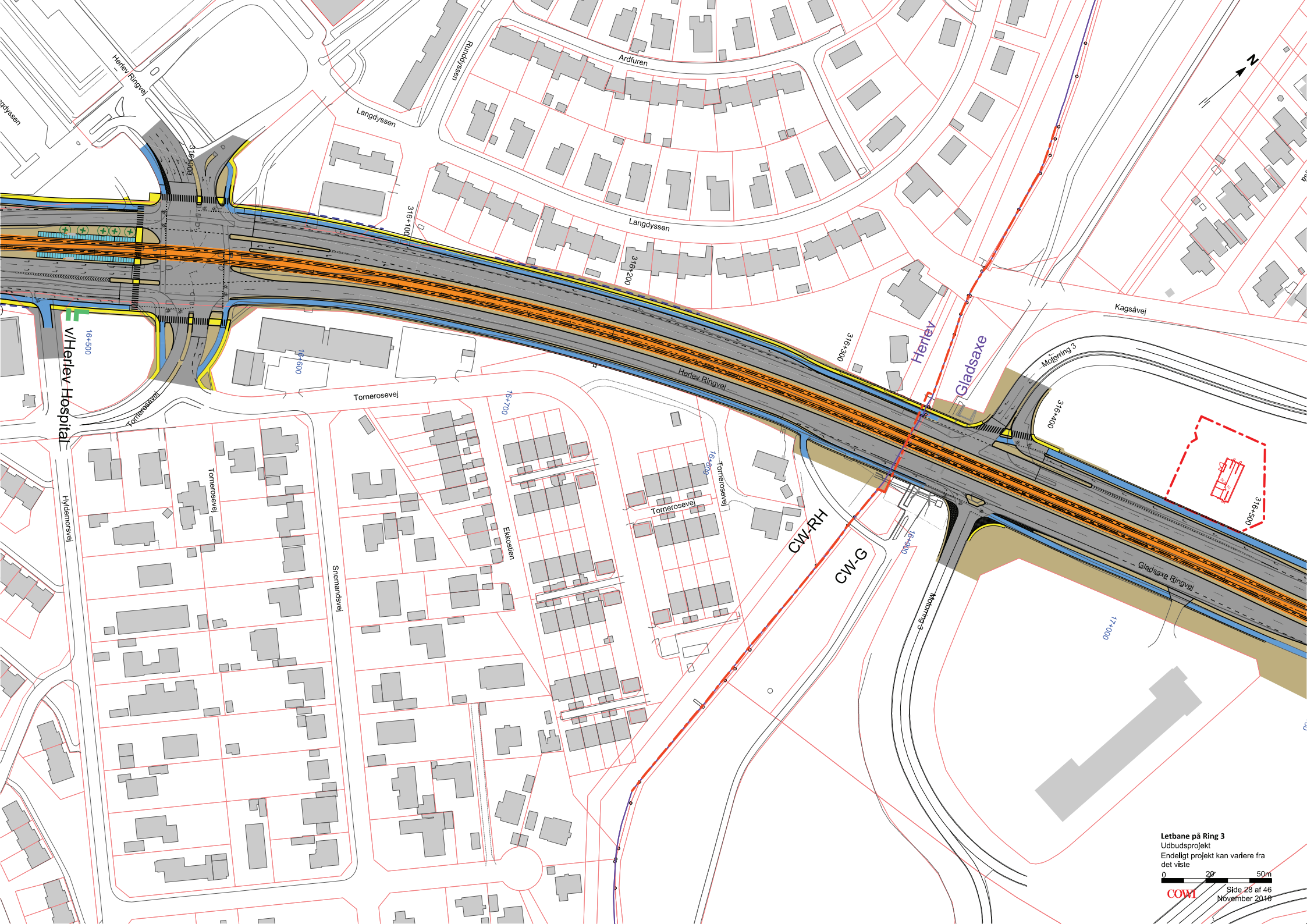
Funktionsplanerne viser letbanens linjeføring og fremtidig udformning af vejanlægget langs letbanen, som er sendt i udbud. Planerne er udarbejdet med henblik på at vise placeringen af de primære elementer i form af letbanens spor og stationsplaceringer samt fortov, cykelstier, kørebaner, rabatarealer, broer, konstruktioner og lign. Herudover er de bygninger, som forventes nedrevet eller ombygget, markeret med skravering.

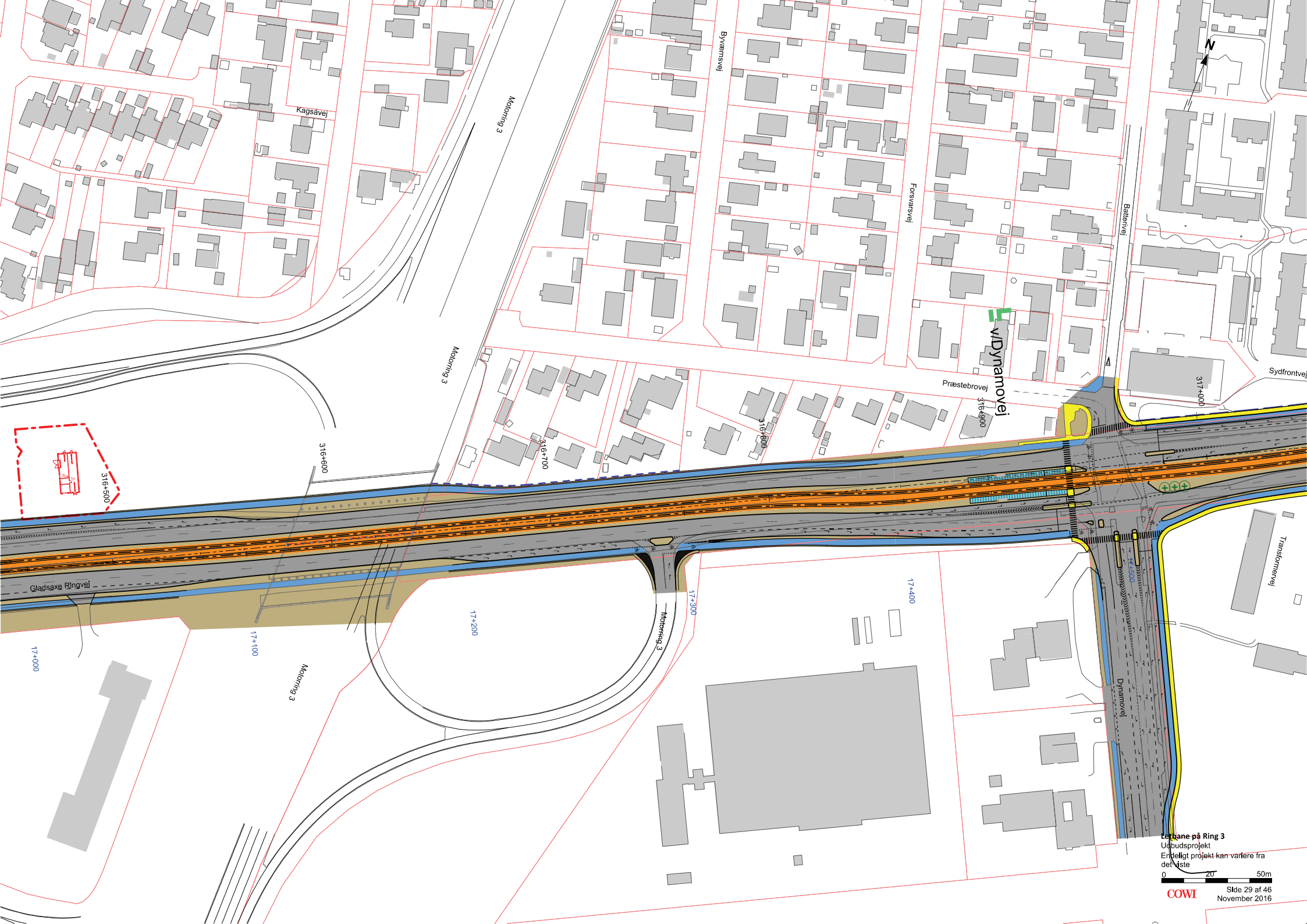
Planerne er retningsgivende for den kommende udformning, men er ikke et udtryk for det endelige projekt. Der kan forekomme ændringer, når detailudformningen færdigprojekteres af de vindende entreprenører.

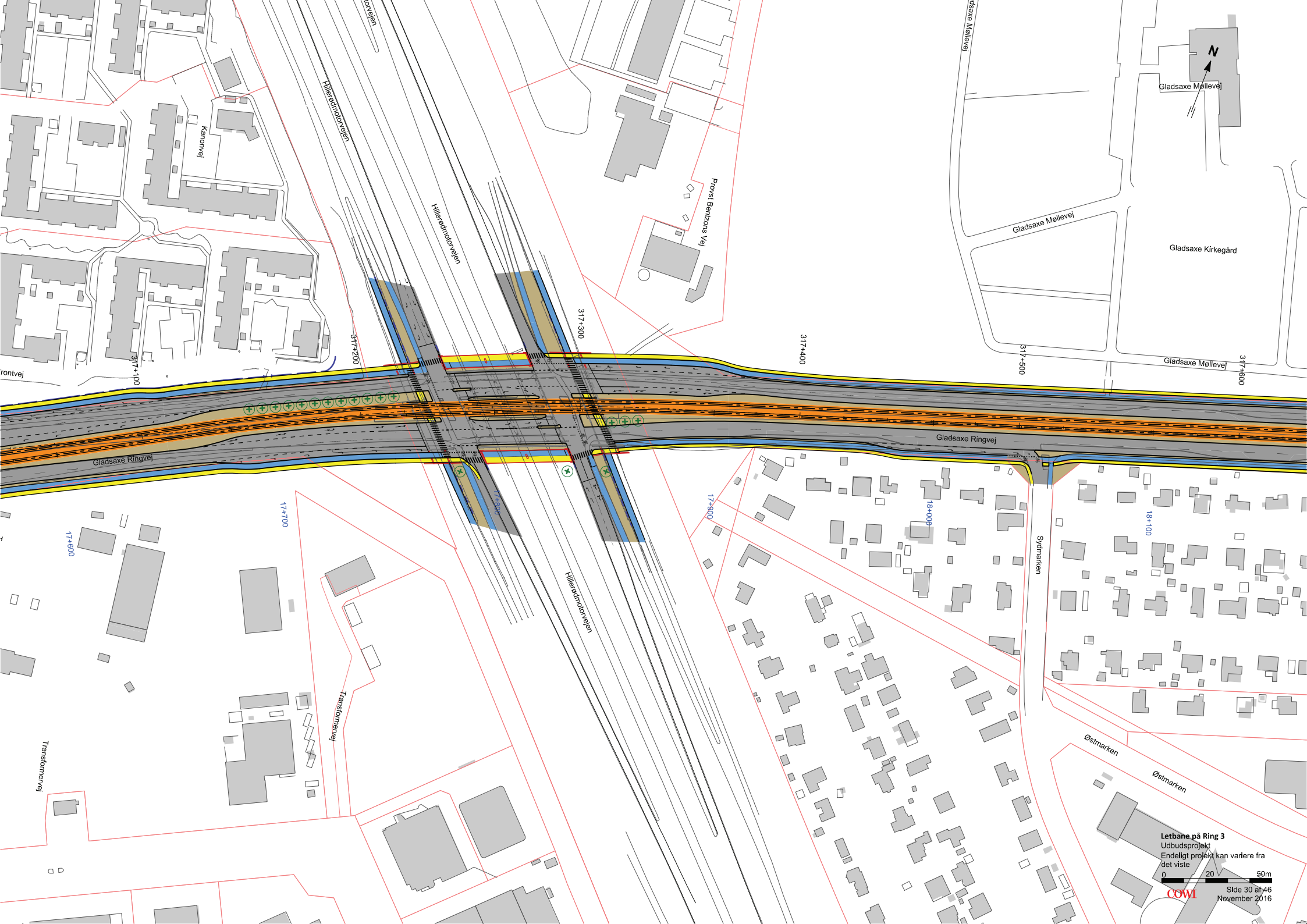
Hvor letbanen og vejanlægget ikke kan anlægges inden for eksisterende vejskel, vil der blive foretaget ekspropriation til sikring af de nødvendige arealer.

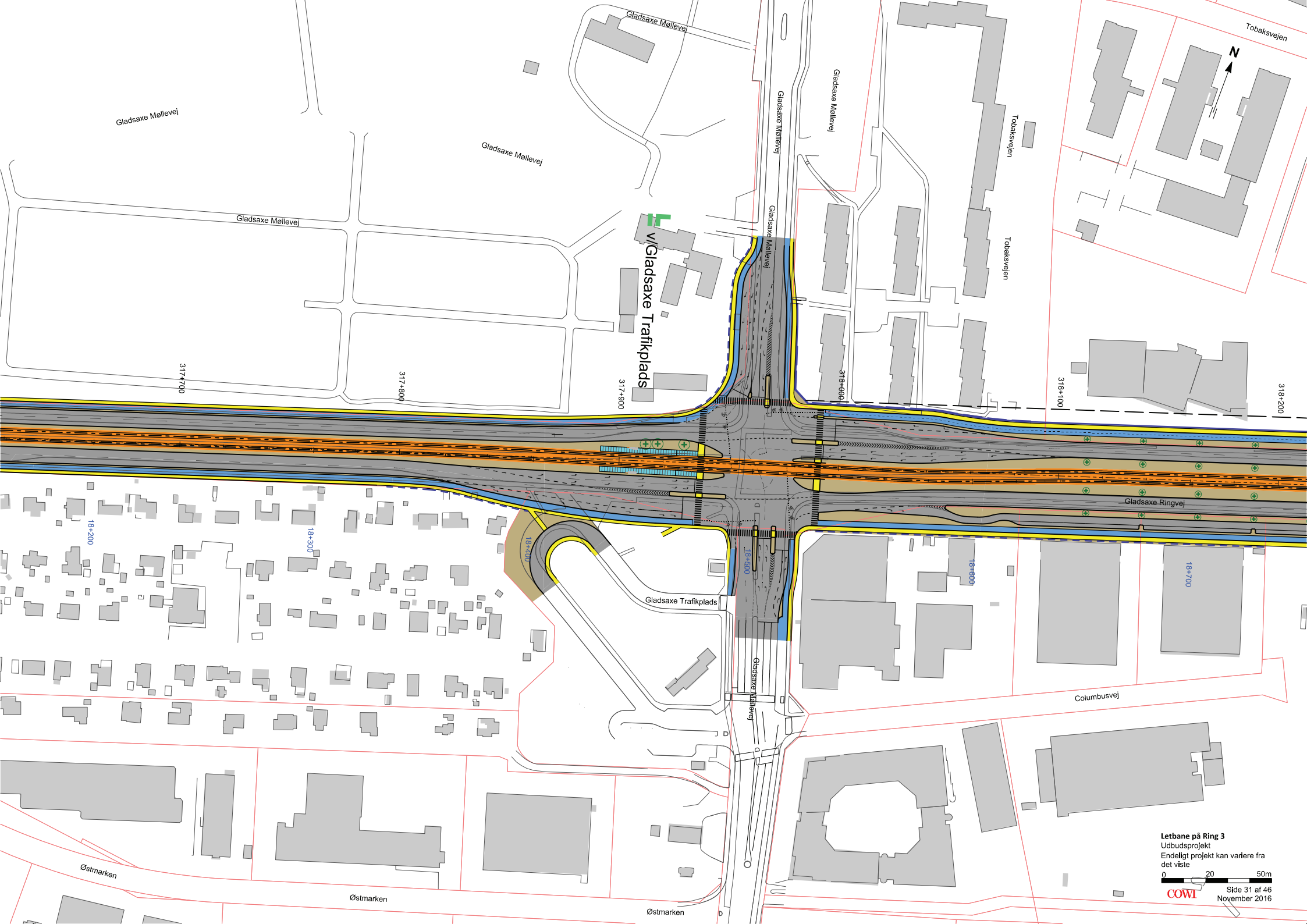


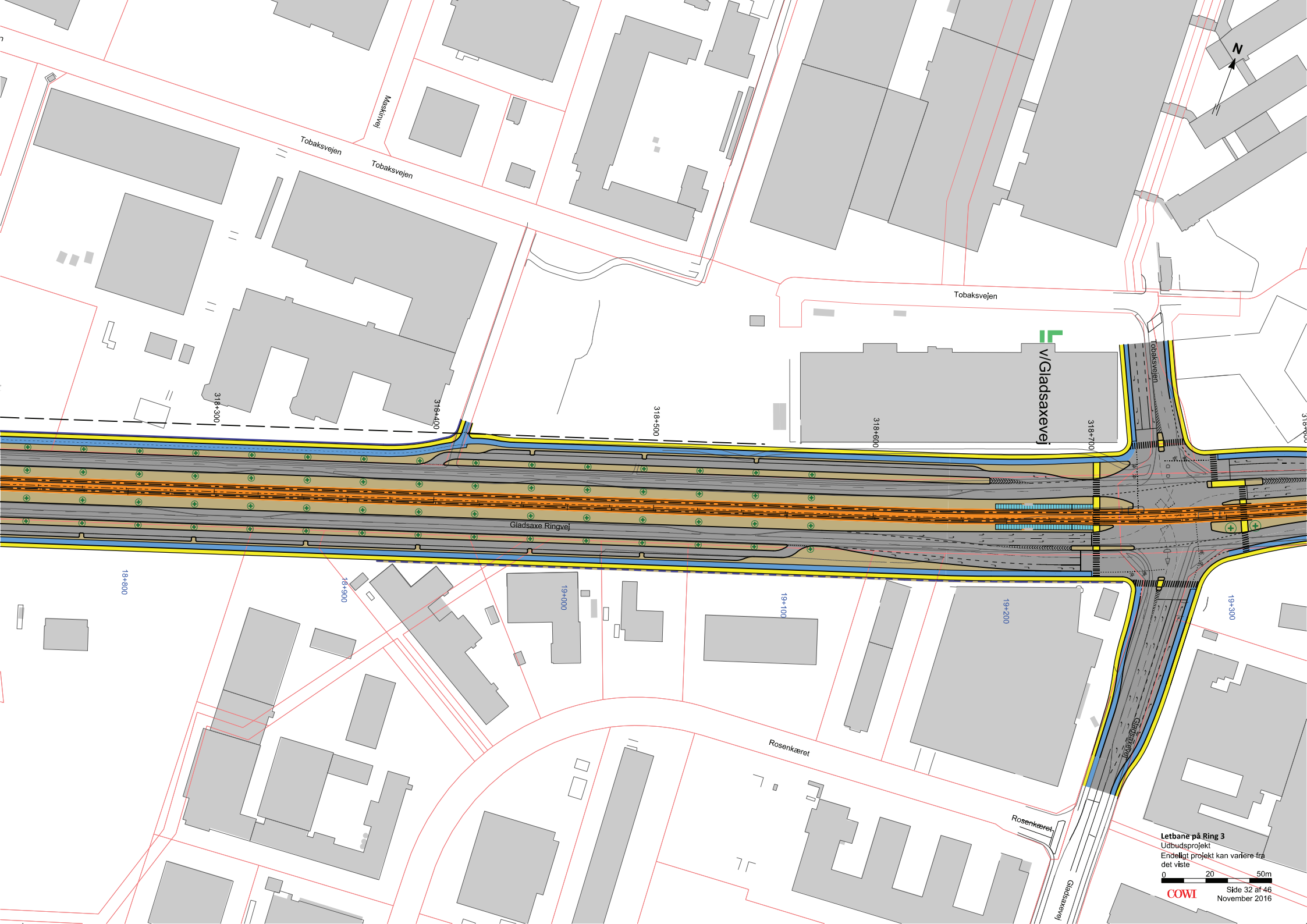
Hovedstadens Letbane
Letbane på Ring 3

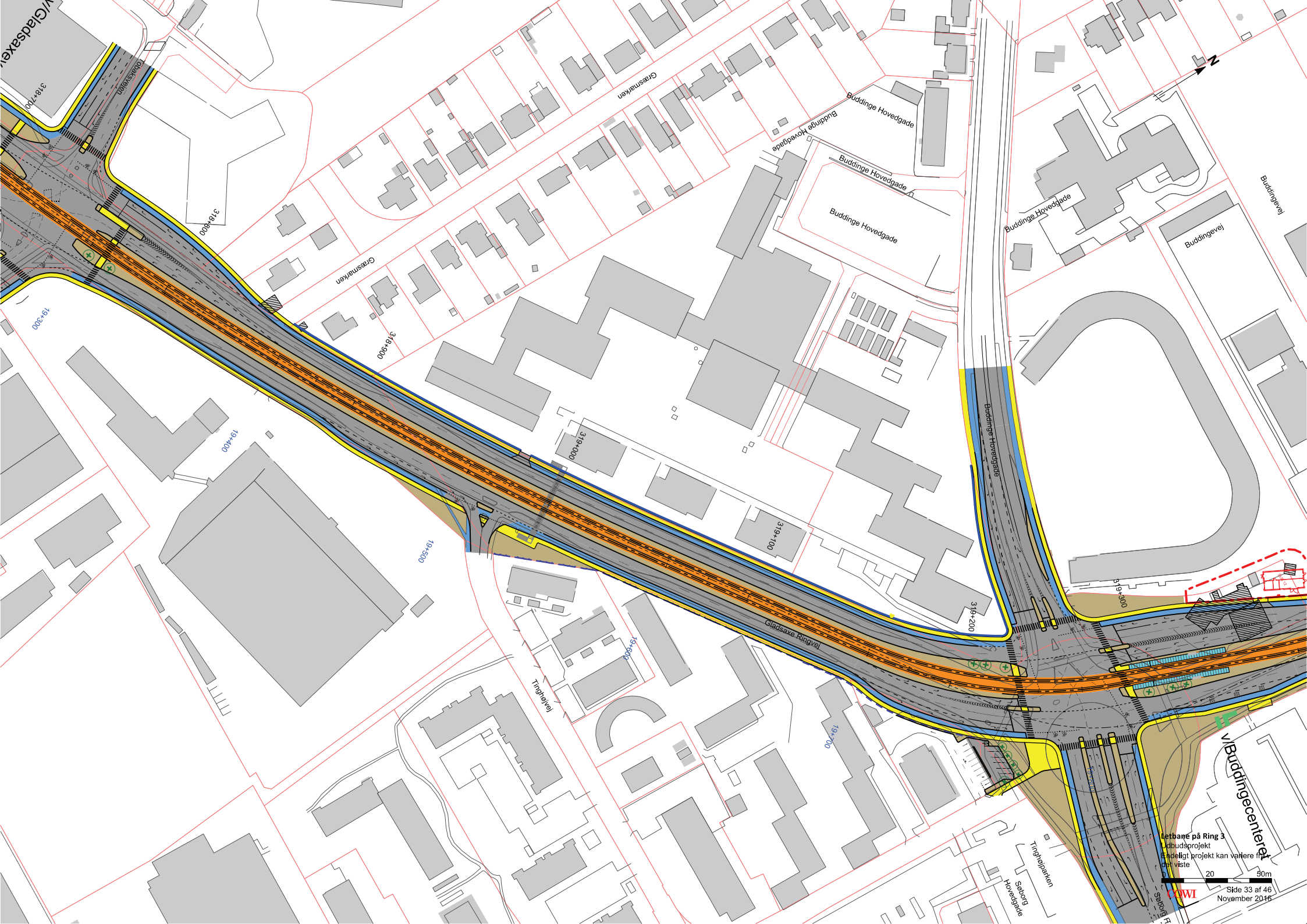












Letbane på Ring 3
Udbudsprojekt
Endeligt projekt kan være forskelligt
Der viste

20 50m

Side 33 af 46
November 2016



